

HOTĂRÂREA nr. 13

din 29.03.2018

privind aprobarea Planului de amenajare pastorală comuna Corod, județul Galați

Initiator: CÂRJEU VASILE, primarul comunei Corod, județul Galați;

Nr. de înregistrare și data depunerii proiectului: 2257/09.03.2018;

Consiliul Local al com. Corod, jud. Galați, întrunit în ședință ordinară în data de 29.03.2018 ;

luând act de:

a) referatul de aprobare¹ al primarului comunei Corod, în calitate sa de inițiator înregistrat sub nr. 1030/01.03.2018;

b) raportul compartimentului de resort² din cadrul aparatului de specialitate al primarului comunei Corod, înregistrat sub nr. 1031/01.03.2018;

c) raportul Comisiei de specialitate nr. 1 a Consiliului Local al comunei Corod;

Analizând temeiurile juridice, respectiv prevederile:

a) art. 9 din Ordonanța de urgență a Guvernului nr. 34/2013 privind organizarea, administrarea și exploatarea pajiștilor permanente și pentru modificarea și completarea Legii fondului funciar nr. 18/1991;

b) art. 1 alin. (1), art. 4, art. 6, alin 2 art. 8 din Normele metodologice pentru aplicarea prevederilor Ordonanței de urgență a Guvernului nr. 34/2013 privind organizarea, administrarea și exploatarea pajiștilor permanente și pentru modificarea și completarea Legii fondului funciar nr. 18/1991, aprobate prin Hotărârea Guvernului nr. 1064/2013, modificată și completată ulterior prin Hotărârea nr. 643 din 7 septembrie 2017;

c) Ordinul nr. 541 din 25 august 2009 pentru modificarea și completarea Strategiei privind organizarea activității de îmbunătățire și exploatarea a pajiștilor la nivel național, pe termen mediu și lung, aprobată prin Ordinul ministrului agriculturii, alimentației și pădurilor și al ministrului administrației publice nr. 226/235/2003;

d) art. 36 alin. (1), alin. (2) lit. c), alin. (5) lit. a), alin. (6) lit. b, punctul 18, art. 120, art. 123, alin. (1) și art. 124 din Legea administrației publice locale nr. 215/2001, republicată cu modificările și completările ulterioare;

În temeiul art. 45 alin. (1) și cel al art. 115 alin. (1) lit. b) din Legea administrației publice locale nr. 215/2001, republicată, cu modificările și completările ulterioare,

Hotărăște:

Art. 1.- (1) Se aprobă Planul de Amenajare pastorală comuna Corod, județul Galați prevăzut în anexa care face parte integrantă din prezenta.

(2) Amenajamentul prevăzut la alin. (1) reprezintă actul administrativ prin care se gestionează pajiștile aflate pe teritoriul comunei și este valabil pe o perioadă de 10 ani.

Art. 2. - Prezenta hotărâre se comunică prin grija secretarului comunei Primarului comunei Corod și Prefectului județului Galați și se aduce la cunoștință publică prin publicarea pe pagina de internet la adresa www.primariacorodgl.ro prin Compartimentul Relații cu Publicul.

PREȘEDINTELE DE ȘEDINȚĂ,



Georgica GRECEA





CONTRASEMNEAZĂ SECRETARUL
COMUNEI,

Casandra GRECU

PLAN DE AMENAJARE PASTORALĂ COMUNA **COROD** JUDEȚUL **GALAȚI**



2017



PLAN DE AMENAJAMENT PASTORAL PENTRU PAJIȘTILE AFLATE PE TERITORIUL COMUNEI COROD, JUDEȚUL GALAȚI

Având în vedere 78/2015 privind modificarea și completarea Normelor metodologice pentru aplicarea OUG. Nr. 34/2013 privind organizarea, administrarea și exploatarea pajiștilor permanente și pentru modificarea și completarea legii fondului funciar nr.18/1991, aprobate prin HGnr. 1064/2013, s-a constituit la nivel județean Grupul de lucru pentru elaborarea proiectelor de amenajamente pastorale format din specialiști ai instituțiilor: Camera Agricolă a Județului Galați, Oficiul Județean pentru Studii Pedologice, Garda Forestieră Focșani, Direcția pentru Agricultură Galați.

Având în vedere Legea nr. 157/2016 privind unele măsuri pentru organizarea unor structuri aflate în subordinea / coordonarea Ministerului Agriculturii și Dezvoltării Rurale, Hotărârea Guvernului nr. 860/2016 privind organizarea, funcționarea și stabilirea atribuțiilor Direcțiilor pentru Agricultură Județene și ale municipiului București, începând cu data de 30.12.2016 – Camera Agricolă a Județului Galați s-a desființat și a fost preluată de către Direcția pentru Agricultură Galați, cu menținerea atribuțiilor, inclusiv a elaborării proiectelor de amenajament pastoral.

**ELABORATOR: DIRECȚIA PENTRU AGRICULTURĂ JUDEȚEANĂ
GALAȚI**

**Compartimentul: Formare profesională, promovare și
elaborare proiecte**

BENEFICIAR: PRIMĂRIA COMUNEI COROD

SUPRAFAȚA DE PĂȘUNE AMENAJATĂ = 744,7555 ha

Din care:

- 306,0055 ha (proprietatea comunei Corod conform Ord. Prefectului);
- 245,9300ha (CL, fără documente cadastrale);
- 192,8200 ha (GP, fără cadastru)

LISTĂ DE SEMNĂTURI
DIRECȚIA PENTRU AGRICULTURĂ JUDEȚEANĂ GALAȚI

Responsabil contract: Director executiv – Ing. Ragea Doina

**ELABORATORI: Compartimentul – Formare profesională, promovare și elaborare
proiecte**

Ing. Trifan Nicoleta

Ing. Agronom - Mormocea Lucica

Ing. Dinică Cristina

Soluri: Dir. Pedolog – Simionică Alina

Pedolog – Simionică Răzvan Laurențiu

Prezenta lucrare este destinată numai scopului pentru care a fost întocmită. Prezenta lucrare nu poate fi reprodusă sau publicată, integral sau parțial, fără aprobarea scrisă a autorilor.

CUPRINS

INTRODUCERE. CADRUL TEMATIC

CAP. 1. SITUAȚIA TERITORIAL – ADMINISTRATIVĂ

- 1.1. Amplasarea teritorială a localității
- 1.2. Denumirea deținătorului legal
- 1.3. Documente care atestă dreptul de proprietate sau detinere legală. Istoricul proprietății
- 1.4. Gospodărirea anterioară a pajiștilor din amenajament

CAP. 2. ORGANIZAREA TERITORIULUI

- 2.1. Denumirea trupurilor de pajiște care fac obiectul acestui studiu
- 2.2. Amplasarea teritorială a trupurilor de pajiște (planul cadastral).
- 2.3. Constituirea și materializarea parcelarului și subparcelarului descriptiv
- 2.4. Baza cartografică utilizată
- 2.4.1. Evidența planurilor pe trupuri de pajiște
- 2.4.2. Ridicări în plan
- 2.5. Suprafața pajiștilor. Determinarea suprafețelor
- 2.5.1. Suprafața pajiștii pe categorii de folosință
- 2.5.2. Organizarea administrativă
- 2.6. Enclave

CAP. 3. CARACTERISTICI GEOGRAFICE ȘI CLIMATICE

- 3.1. Indicarea zonei geografice și caracteristicile reliefului
- 3.2. Altitudine, expoziție și pantă
- 3.3. Caracteristici pedologice și geologice
- 3.4. Rețeaua hidrografică
- 3.5. Date climatice
- 3.5.1. Regimul termic
- 3.5.2. Regimul pluviometric
- 3.5.3. Regimul eolian

CAP.4. VEGETAȚIA

- 4.1. Date fitoclimatice
- 4.2. Descrierea tipurilor de stațiune
- 4.3. Principalele specii de plante din vegetația pajiștilor
- 4.4. Tipuri de pajiști
- 4.5. Habitate de pajiști
- 4.6. Descrierea vegetației lemnoase

CAP. 5. CADRUL DE AMENAJARE

- 5.1. Procedee de culegere a datelor din teren
- 5.2. Obiective social-economice și ecologice
- 5.3. Stabilirea categoriilor de folosință a pajiștilor
- 5.4. Fundamentarea amenajamentului pastoral
- 5.4.1. Durata sezonului de pășunat
- 5.4.2. Numărul ciclurilor de pășunat
- 5.4.3. Fânețele
- 5.4.4. Capacitatea de pășunat

CAP. 6. ORGANIZAREA, ÎMBUNĂȚĂȚIREA, DOTAREA ȘI FOLOSIREA PAJIȘTILOR

- 6.1. Aspecte generale privind stabilirea metodelor de îmbunătățire a covorului ierbos
- 6.2. Lucrări preliminare obligatorii de punere în valoare a pajiștilor
 - 6.2.1. Combaterea eroziunii de suprafață a solului
 - 6.2.2. Combaterea eroziunii de adâncime și alunecări
 - 6.2.3. Eliminarea excesului de umiditate
 - 6.2.4. Corectarea reacției extreme a solului de pajiști
 - 6.2.7. Combaterea altor buruieni din pajiști
 - 6.2.8. Distrugerea mușuroaielor, nivelarea și curățirea pajiștilor
 - 6.2.9. Lucrări de repunere în valoare a suprafețelor de pajiște.
- 6.3. Metode de îmbunătățire a covorului ierbos prin fertilizare
 - 6.3.1. Principii de aplicare a îngrășămintelor pe pajiști
 - 6.3.2. Tărlirea pajiștilor cu animale
 - 6.3.3. Fertilizarea cu gunoi de grajd și alte îngrășăminte organice
 - 6.3.4. Fertilizarea pajiștilor cu îngrășăminte chimice
- 6.4. Metode de îmbunătățire prin supraînsămânțare și reînsămânțare a pajiștilor degradate
 - 6.4.1. Principii de refacere totală sau parțial a covorului ierbos
 - 6.4.2. Alegerea amestecurilor de ierburi
 - 6.4.3. Supraînsămânțarea pajiștilor
 - 6.4.4. Reînsămânțarea pajiștilor degradate
- 6.5. Folosirea pajiștilor
 - 6.5.1. Repartizarea pajiștilor pentru pășunat cu animale
 - 6.5.2. Organizarea pășunatului pentru diferite specii de animale
 - 6.5.3. Dezinfestarea pășunilor și asigurarea apei de băut
 - 6.5.4. Termeni tehnici pentru pășunat rațional și necesarul de iarbă
 - 6.5.5. Determinarea valorii pastorale
 - 6.5.6. Sisteme de pășunat
 - 6.5.7. Mărimea și împărțirea pajiștii în parcele de pășunat
 - 6.5.8. Durata optimă a sezonului de pășunat
 - 6.5.9. Recoltarea pajiștilor pentru producerea și conservarea fânului
- 6.6. Construcții zoopastorale
 - 6.6.1. Drumuri și căi de acces
 - 6.6.2. Alimentări cu apă
 - 6.6.3. Locuințe și adăposturi pentru oameni și animale

CAP. 7. DESCRIERE PARCELARĂ

- 7.1. Descrierea parcelară.
- 7.2. Hărțile lucrărilor propuse în amenajament.

CAP. 8 . DIVERSE

- 8.1. Data intrării în vigoare a amenajamentului, durata acestuia.
- 8.2. Colectivul de elaborare a prezentei lucrări.
- 8.3. Hărțile și anexele ce se atașează amenajamentului.
- 8.4. Evidența lucrărilor executate anual pentru fiecare parcelă.
- 8.5. Devize estimative
- 8.6. Bibliografie.

ROMÂNIA
JUDEȚUL GALATI
CONSILIUL LOCAL COROD
PRIMAR
Nr.1830/01.03.2018

REFERAT DE APROBARE

privind aprobarea Planului de amenajare pastorală comuna Corod, județul Galați

Prezentul Referat de aprobare este întocmit în conformitate cu art. 46, alin.6 din Legea nr. 215/2001 privind administrația publică locală, republicată, modificată și completată.

Potrivit prevederilor OUG nr.34/2013, privind organizarea, administrarea și exploatarea pajiștilor permanente și pentru modificarea și completarea Legii fondului funciar nr. 18/1991, pajiștile permanente sunt terenuri consacrate producției de iarba și de alte plante furajere erbacee cultivate sau spontane, așa cum este prevăzut la art. 4 alin. (1) lit. (h) din Regulamentul (UE) nr. 1.307/2013 al Parlamentului European și al Consiliului din 17 decembrie 2013 de stabilire a unor norme privind platile directe acordate fermierilor prin scheme de sprijin în cadrul politicii agricole comune și de abrogare a Regulamentului (CE) nr. 637/2008 al Consiliului și a Regulamentului (CE) nr. 73/2009 al Consiliului.

În conformitate cu prevederile H.G. nr.1064/2013, Normele metodologice pentru aplicarea prevederilor Ordonanței de urgență a Guvernului nr. 34/2013, amenajamentul pastoral este o documentație care cuprinde măsurile tehnice, organizatorice și economice necesare ameliorării și exploatarei pajiștilor în conformitate cu obiectivele de management.

Potrivit prevederilor art. 9 alin. (9) din Ordonanța de urgență a Guvernului nr. 34/2013, proiectul de amenajament pastoral se întocmește potrivit ghidului-cadru elaborat de Institutul de Cercetare-Dezvoltare pentru Pajiști Brașov, prevăzut în anexa care face parte integrantă din normele metodologice. Proiectul de amenajament pastoral cuprinde, în mod obligatoriu, cel puțin următoarele elemente:

- a) descrierea situației geografice, topografice și planul parcelar al pajiștilor aflate pe teritoriul unității administrativ-teritoriale;
- b) descrierea solului și a florei;
- c) capacitatea de pășunat a pajiștii;
- d) lucrările de îngrijire și îmbunătățire a pajiștilor;
- e) planul de fertilizare și măsurile agropedoameliorative.

Proiectul de amenajament pastoral pentru comuna Corod s-a întocmit în colaborare cu Oficiul de Studii Pedologice și Agrochimice Galați și Direcția pentru Agricultură Județeană Galați și este anexat proiectului de hotărâre.

După aprobarea acestuia, se va modifica în mod corespunzător Regulamentul de pășunat. Având în vedere cele prezentate mai sus, propun spre dezbatere și aprobare proiectul de hotărâre privind aprobarea Amenajamentului pastoral pentru pajiștile aflate în proprietatea privată a comunei Corod.

Pajiștile sunt un element esențial al sistemelor de agricultură durabilă, care răspund exigențelor cererii de alimente sănătoase și de calitate superioară și pentru practicarea unei agriculturi ecologice. Au o funcție importantă în dezvoltarea mediului înconjurător, reflectată prin conservarea biodiversității, prevenirea inundațiilor și a alunecărilor de teren, calitatea peisajului și a patrimoniului cultural.

Valorificarea pajiștilor permanente prin pășunat cu animalele, în sezonul de vegetație, este o practică eficientă de asigurare a furajelor pentru animale. Fata de cele de mai sus, este de competența Consiliului local de a analiza și a delibera asupra proiectului de hotărâre.

PRIMAR,
Vasile CĂRJEU



[Handwritten signature]

ROMÂNIA
JUDEȚUL GALAȚI
COMUNA COROD
PRIMAR

COMPARTIMENTUL REGISTRUL AGRICOL FOND - FUNCJAR
Nr. 1031/01.03.2018

RAPORT DE SPECIALITATE

privind aprobarea Planului de amenajare pastorală comuna Corod, județul Galați

Proiectul de hotărâre a fost inițiat de domnul Carjeu Vasile, primarul comunei Corod, cu respectarea dispozițiilor art. 36, alin. (1), din Legea administrației publice locale nr. 215 din 23 aprilie 2001 (republicată)(actualizată).

Prezentul raport de specialitate a fost întocmit în conformitate cu prevederile art. 46, alin. 1 din Legea administrației publice locale nr. 215 din 23 aprilie 2001 (republicată)(actualizată).

Pentru punerea în aplicare a prevederilor art. 6 alin. 1 din OUG nr. 34/2013 privind organizarea, administrarea și exploatarea pajiștilor permanente și pentru modificarea și completarea Legii fondului funciar nr. 18/1991 „modul de gestionare a pajiștilor se stabilește prin amenajamente pastorale”. La alin. 2 al art. 6 din OUG nr. 34/2013 prevede „Consiliile locale au obligația să elaboreze amenajamentul pastoral, valabil pentru toate pajiștile aflate pe unitatea administrativă în cauză”. La alin. 3 din OUG nr. 34/2013 prevede „Conținutul amenajamentului pastoral se aprobă și se detaliază prin normele metodologice aprobate prin hotărâre a Guvernului, la propunerea Ministerului Agriculturii și Dezvoltării Rurale” iar la art. 6 alin. 4 din același act normativ, prevede „Folosirea și exploatarea pajiștilor se fac cu respectarea bunelor condiții agricole și de mediu, în conformitate cu prevederile legale în vigoare”.

Consiliile locale au obligația să aprobe amenajamentele pastorale, valabile pentru toate pajiștile permanente aflate pe unitatea administrativ-teritorială în cauză, întocmite de către specialiștii din cadrul primăriilor, al direcțiilor județene pentru agricultură și din cadrul camerelor agricole județene aflate în subordinea consiliului județean și al Consiliului General al Municipiului București sau de către specialiștii din cadrul inspectoratelor teritoriale de regim silvic și de vânătoare, după caz, conform ghidului elaborat de Institutul de Cercetare-Dezvoltare pentru Pajiști Brașov, potrivit prevederilor prezentei ordonanțe de urgență, potrivit prevederilor art. 9 alin. 9 din OUG nr. 34/2013.

Conform prevederilor art. 8 din HG nr. 1064/2013, Modul de gestionare a pajiștilor se stabilește prin amenajamente pastorale, în condițiile legii. Consiliul local, după aprobarea proiectului de amenajament pastoral valabil pentru toate pajiștile aflate pe raza unității administrativ-teritoriale în cauză, va stabili, în condițiile legii, procedura distribuirii extraselor din proiectul de amenajament pastoral tuturor proprietarilor și/sau utilizatorilor de pajiști”. La art. 9 din HG nr. 1064/2013, prevede “...proiectul de amenajament pastoral se întocmește potrivit ghidului-cadru elaborat de Institutul de Cercetare-Dezvoltare pentru Pajiști Brașov, prevăzut în anexa care face parte integrantă din prezentele norme metodologice.

Documentația intitulată Plan de amenajament pastoral pentru pajiștile aflate pe teritoriul comunei Corod s-a întocmit în colaborare cu Oficiul de Studii Pedologice și Agrochimice Galați și Direcția pentru Agricultură Județeană Galați și este anexa la proiectul de hotărâre. Această documentație este elaborată în conformitate cu actele normative în vigoare, fapt pentru care avizăm favorabil proiectul de hotărâre care respectă cerințele de legalitate, necesitate și oportunitate pentru a fi înaintat spre aprobare Consiliului Local al comunei Corod.

COMPARTIMENTUL REGISTRUL AGRICOL, FOND FUNCJAR
CONSILIERI,
Lucica ALEXANDRU
Gina GHINEA
Alexandru DUMA



ROMÂNIA
JUDEȚUL GALAȚI
COMUNA COROD
CONSILIUL LOCAL

COMISIA DE SPECIALITATE Nr.1

PENTRU AGRICULTURA, ACTIVITATI
ECONOMICO-FINANCIARE, PROTECTIE MEDIU SI
TURISM

RAPORT DE AVIZARE

Din 22.03.2018

In conformitate cu prevederile art.44 si art.54, alin.4 si 5 din Legea nr.215/2001 privind administrația publică locală, republicată in 2007, modificată și completată, comisia de specialitate nr.1 s-a întrunit în ședință pentru a analiza proiecte de hotărâre ce urmeaza a fi supuse dezbaterii consiliului local.

Documentatia depusă pentru analiză și avizare cuprinde:

Proiectul de hotărâre privind aprobarea Planului de amenjare pastorală comuna Corod, județul Galați.

In urma dezbaterilor avute comisia de specialitate nr.1 a hotărât cu 5 voturi „pentru”.

Avizeaza favorabil proiectul de hotărâre in forma propusa.

Tenie Dumitru	-președinte
Lupașc Maricel	-membru
Țugui Alexandru	-membru
Masgras Cornel	-membru
Boghițoiu Alisa-Adriana	-secretar

