


| | | |
|---|---|--|
|  | ROMÂNIA JUDEȚUL GALAȚI UNITATEA ADMINISTRATIV TERITORIALĂ COMUNA COROD CONSILIUL LOCAL | Comuna Corod, str. Ștefan Cel Mare, nr.258 județul Galați, CP807080, Tel:0236.864006, Fax:0236.864002 e-mail:corod@gl.e-adm.ro |
| | | |

HOTĂRÂREA nr. 20
din 31.03.2023

Privind: atestarea apartenenței la domeniul privat al comunei Corod a unei suprafețe de teren situat în extravilanul comunei Corod, județul Galați

Inițiator : Tenie Dumitru, primarul comunei Corod , județul Galați;
Nr. și data depunerii proiectului de hotărâre: 2201/28.02.2023

Luând act de :

- Referatul de aprobare nr. 2201/28.02.2023 prin care se propune atestarea apartenenței la domeniul privat al comunei Corod a unei suprafețe de teren situate în extravilanul comunei Corod;
- Raportul de specialitate al Compartimentului Registru Agricol, Fond Funciar și Cadastru, înregistrat sub nr. 2202/28.02.2023;
- Rapoartele de avizare ale Comisiilor de specialitate nr. 1 și 3 din cadrul Consiliului Local Corod;

Având în vedere temeiurile juridice, respectiv prevederile :

- Legea nr. 7/1996 a cadastrului și publicității imobiliare republicată, cu modificările și completările ulterioare;
- art. 129, alin. (2), lit. c, art. 354, art. 355 din O.U.G. nr. 57/2019 privind Codul Administrativ.

In baza art. 139, alin. 2 art. 196, alin. 1, lit. "a" din Ordonanța de Urgență nr. 57 din 3 iulie 2019 privind Codul administrativ;

HOTĂRĂȘTE:


Art.1. Se atestă apartenența la domeniul privat al comunei Corod a suprafeței de 4417 m.p. teren, situat în T 80, P 972 din extravilanul comunei Corod, neînscris în C.F, identificat prin planul de amplasament și delimitare a imobilului prevăzut în anexa 1, parte integrantă la prezenta.

Art.2. Cu ducerea la îndeplinire a prezentei se însărcinează Primarul comunei Corod prin compartimentele de specialitate.

Art.3. Secretarul general al comunei Corod asigură comunicarea prezentei hotărâri prin Compartimentul Relații cu Publicul și Arhivă.

PREȘEDINTE DE ȘEDINȚĂ,
Cotinel SĂRGHE

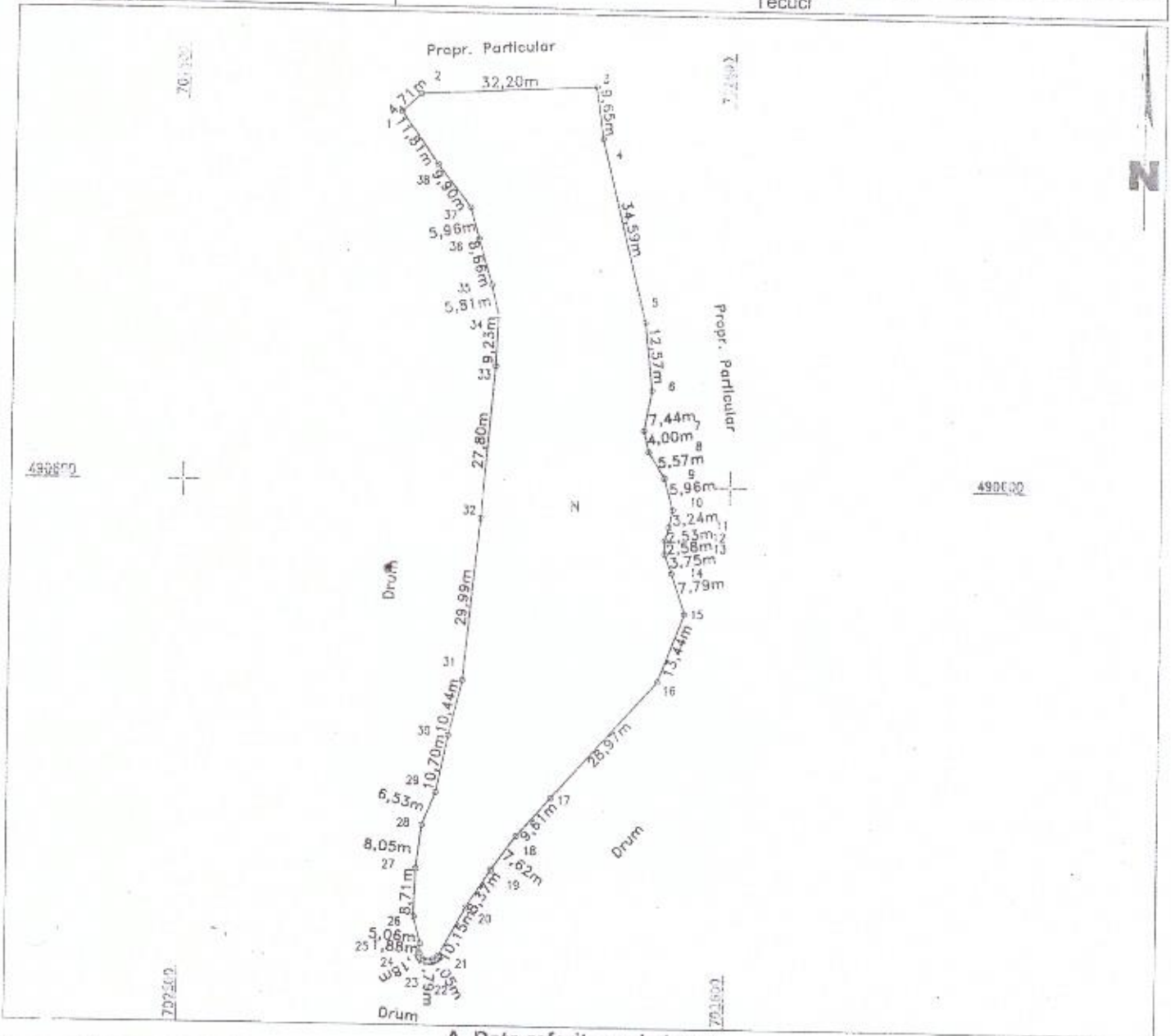
Contrasemnează
Secretar general
Gabriel Ciprian PRODEA



Plan de amplasament si delimitare a imobilului

Scara 1:500

| | | |
|--------------------|--------------------------------------|--|
| Nr.cadastral | Suprafata masurata a imobilului (mp) | Adresa imobilului |
| | 4417 | Extravilan Corod , T 80 P 972, UAT Corod, Judet GALATI |
| Nr. carte funciara | | Unitatea Administrativ Teritoriala (UAT) |
| | | Tecuci |



A. Date referitoare la teren

| Nr. parcela | Categorie de folosinta | Suprafata (mp) | Mentuni |
|--------------|------------------------|----------------|---------|
| 1 | N | 4417 | |
| TOTAL | | 4417 | |

B. Date referitoare la constructii

| Cod constr. | Destinatia | Suprafata construita la sol (mp) | Suprafata desfasurata (mp) | Mentuni |
|--------------|------------|----------------------------------|----------------------------|---------|
| TOTAL | | | | |

Suprafata totala masurata a imobilului = 4417 mp

Executant **PFA POPA GRIGORE**
(nume prenume)

Confirm executarea masurarilor la teren, corectitudinea intocmirii documentatiei cadastrale si corespondenta acesteia cu realitatea din teren

